








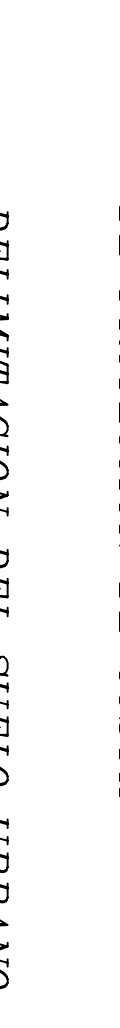


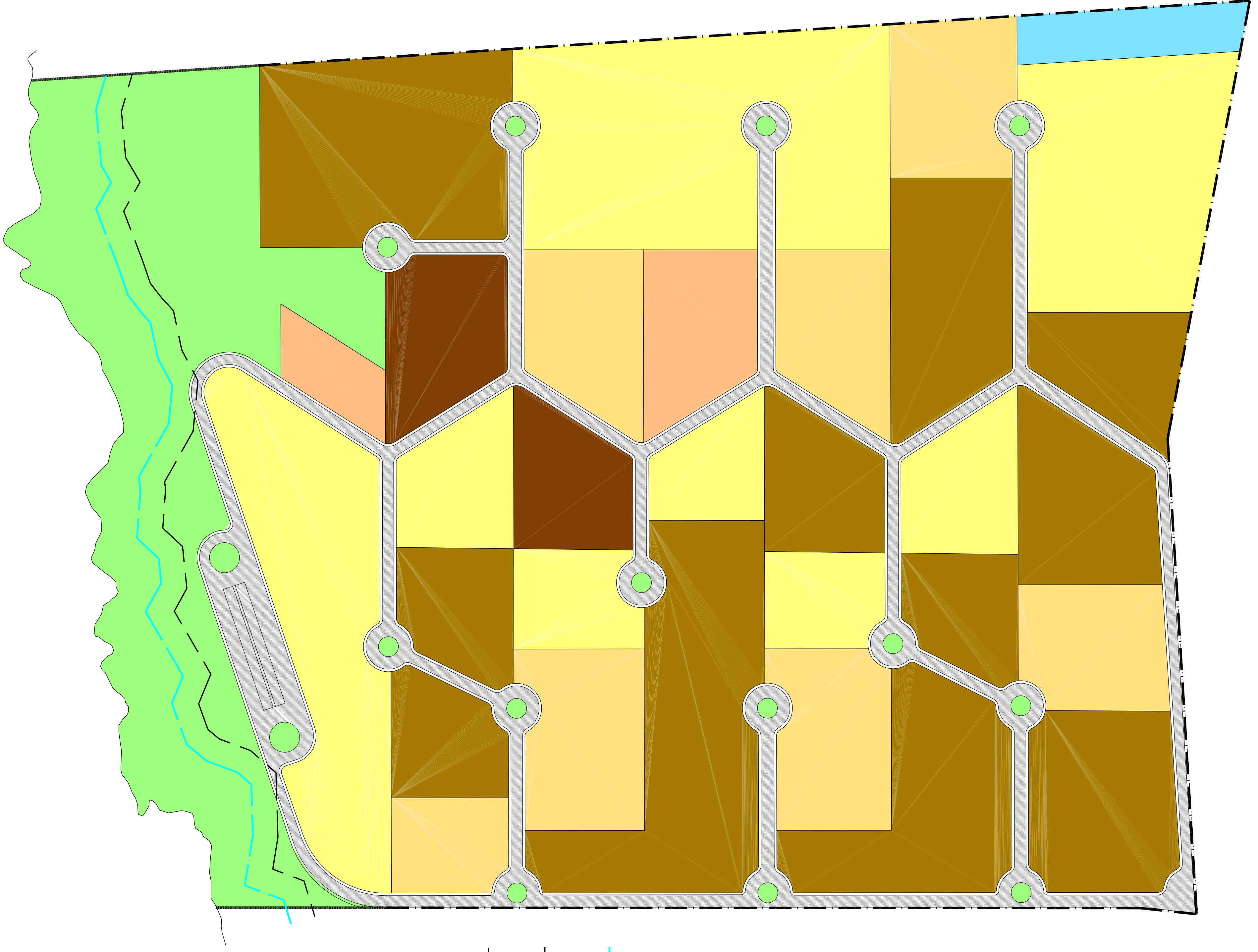


L E Y E N D A

-  INTENSIVA
 -  SEM-INTENSIVA GRADO I
 -  SEM-INTENSIVA GRADO II
 -  EXTENSIVA GRADO I
 -  TERCARIO
 -  DOTACIONAL
 -  ZONA VERDE
 -  ZONA VERDE
-  DELIMITACION DEL SUELO URBANO
-  LIMITE DE LA ZONA DE SERVIDUMBRE DE PROTECCION DE COSTA
-  DELIMITACION DEL SUELO URBANO
-  DESLINDE MARITIMO TERRESTRE



MODIFICACION DEL PLAN GENERAL DE ORDENACION URBANA DE ANTIGUA Y ADAPTACION AL AUTO DEL TRIBUNAL SUPREMO

AYUNTAMIENTO DE ANTIGUA

PLANOS

ORGANIZACION URBANISTICA

NUCLEO DE MONTAÑA DEL DINERO

USOS PARMENIZADOS

Escuela: 1:1.2000

Ortoplan: 0018

Fecha: 02/08/2017

Proyecto de Ordenación Urbana de Antigua y adaptación al Auto del Tribunal Supremo

Escuela: 1:1.2000

Ortoplan: 0018

Fecha: 02/08/2017

Proyecto de Ordenación Urbana de Antigua y adaptación al Auto del Tribunal Supremo